

# PUG

## 2020



redatto in forma associata dai comuni di  
Montefiorino, Palagano e Prignano sulla Secchia




### PIANO URBANISTICO GENERALE COMPONENTE STRATEGICA

#### INVARIANZE STRUTTURALI DI COMPETENZA COMUNALE


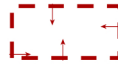


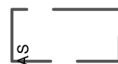



# LEGENDA



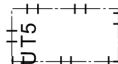
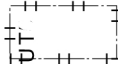

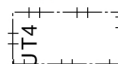
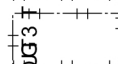












#### Classificazioni del territorio

-  Territorio urbanizzato Capo 9.10
-  Centro storico Art. 9.10.20
-  Insediamento storico del territorio rurale Art. 10.10.20











#### La sicurezza e la salute sul territorio

-  Rispetto assoluto delle frane attive Art. 4.10.20
-  Fascia di attenzione delle frane attive Art. 4.10.30
-  Fascia di rispetto alle condotte forzate Art. 7.30.40
-  Perimetro di rispetto ai pozzi di metano Art. 7.30.30
-  Fascia di attenzione ai gasdotti Art. 7.30.30
-  Area di rispetto per la riserva acque minerali Art. 3.20.50

#### La protezione del paesaggio

-  Tutela naturalistica: aree di compatibilità antropica Art. 3.10.10
-  Tutela naturalistica: aree di maggior valenza naturalistica Art. 3.10.10
-  Progetti di tutela recupero e valorizzazione: Parco del monte Faeto-Sassomorello Art. 6.40.50
-  Progetti di tutela recupero e valorizzazione: Parco del monte Rovinoso Art. 6.40.60
-  Progetti di tutela recupero e valorizzazione: Fascia perifluviale della Secchia Art. 6.40.20
-  Progetti di tutela recupero e valorizzazione: Parco delle ofioliti Art. 6.40.40
-  Progetti di tutela recupero e valorizzazione: Parco del tartufo Art. 6.40.30
-  Visuale di paesaggio costruito, naturale e di singolarità geologica Art. 6.10.130
-  Visuale di paesaggio costruito, naturale e storico culturale Art. 6.10.130
-  Visuale di paesaggio costruito e naturale Art. 6.10.130
-  Visuale di paesaggio naturale, naturalistico e di singolarità geologica Art. 6.10.130
-  Visuale di paesaggio naturale, naturalistico e storico culturale Art. 6.10.130
-  Sentieri Art. 7.20.30
-  Fascia di attenzione ai crinali Art. 6.10.60
-  Fascia di rispetto ai calanchi Art. 6.10.40
-  Patrimonio arboreo protetto Art. 6.30.60
-  Costruzioni soggette a riqualificazione e integrazione con il contesto Art. 9.10.20
-  Costruzioni con impatto sul paesaggio Art. 6.20.60
-  Beni geologici Art. 3.10.40

#### La tutela del patrimonio culturale

-  Costruzioni di eminente interesse storico-architettonico Art. 5.20.40
-  Costruzioni di interesse storico-architettonico Art. 5.20.50
-  Costruzioni di pregio storico-culturale e testimoniale Art. 5.20.60
-  Costruzioni di pregio soggette a ripristino Art. 5.20.70
-  Maestà Art. 5.20.80
-  Monumento commemorativo del territorio Art. 5.20.80
-  Potenzialità archeologica: zona A1 Art. 5.10.60
-  Potenzialità archeologica: zona A2 Art. 5.10.60
-  Potenzialità archeologica: zona B Art. 5.10.60
-  Potenzialità archeologica: zona C Art. 5.10.60



#### Progettisti

Ezio Righi

Claudio Fornaciari

#### Collaboratori

Emiliano Righi

Simone Ruini