

PSC

UNIONE COMUNI
DISTRETTO CERAMICO

2017 ► DISPOSITIVO PIANO STRUTTURALE COMUNALE

redatto in forma associata dai comuni di
Montefiorino, Palagiano e Prignano sulla Secchia

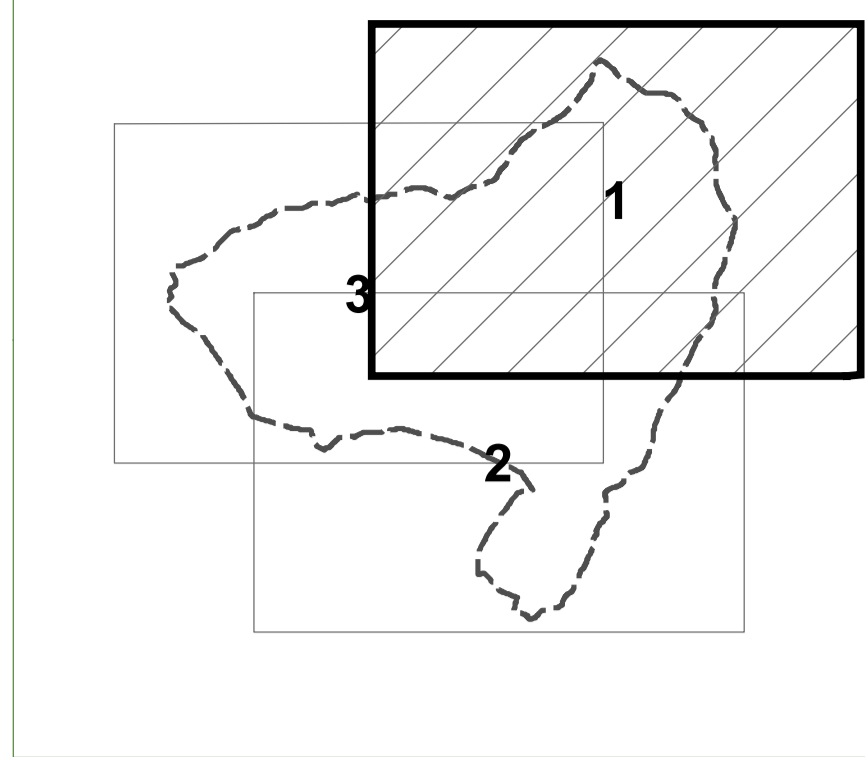
DI

CLASSIFICAZIONE E TUTELE DEL TERRITORIO



1 TAVOLA

1:10.000



QUADRO D'UNIONE

LEGENDA - classificazione e tutele del territorio

Base cartografica



Confine comunale

L'assetto del territorio



Territorio urbanizzato

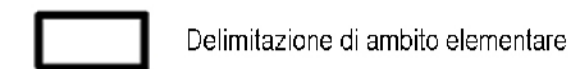


Territorio urbanizzabile



Territorio rurale

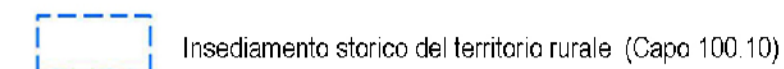
L'assetto e la qualità degli insediamenti



Delimitazione di ambito elementare



ACS - Centro storico (Capo 100.10)



Insediamento storico del territorio rurale (Capo 100.10)



AUC - Ambiti urbani consolidati (Capo 100.20)



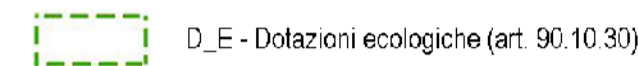
ASP_C_C - Ambiti specializzati per attività produttive (Sezione 100.30)



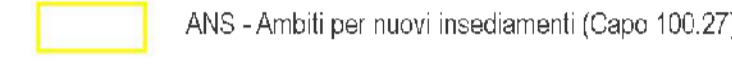
A_R - Ambiti specializzati per attività produttive da riqualificare (Sezione 100.24)



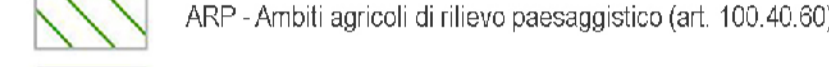
D - Dotazioni territoriali (Titolo 9)



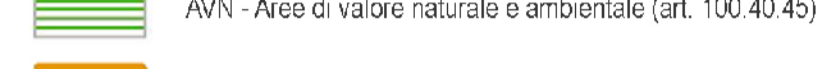
D_E - Dotazioni ecologiche (art. 90.10.30)



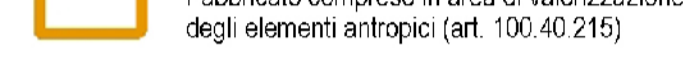
ANS - Ambiti per nuovi insediamenti (Capo 100.27)



ARP - Ambiti agricoli di rilievo paesaggistico (art. 100.40.30)

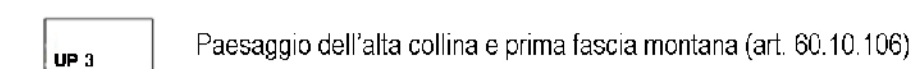


AVN - Aree di valore naturale e ambientale (art. 100.40.45)

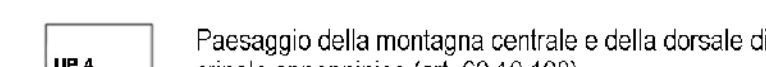


Fabbricato compreso in area di valorizzazione degli elementi antropici (art. 100.40.215)

La tutela del paesaggio



Paesaggio dell'alta collina e prima fascia montana (art. 60.10.106)



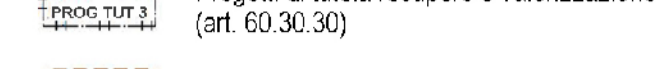
Paesaggio della montagna centrale e della dorsale di crinale appenninico (art. 60.10.105)



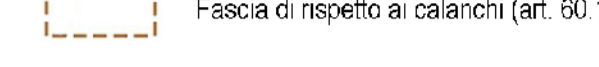
Progetti di tutela recupero e valorizzazione - Parco delle cifoili (art. 60.30.40)



Progetti di tutela recupero e valorizzazione - Parco del tartufo (art. 60.30.30)



Fascia di rispetto ai calanchi (art. 60.10.64)



Visuali del paesaggio (art. 60.10.110)

La tutela del patrimonio culturale



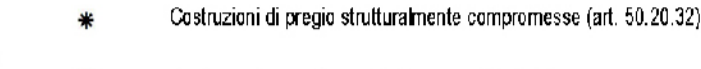
Costruzioni di interesse storico-architettonico (art. 50.20.30)




Costruzioni di interesse storico-architettonico (art. 50.20.32)



Costruzioni di pregio storico-culturale e testimoniale (art. 50.20.33)



Costruzioni di pregio stufamente compromesse (art. 50.20.32)



Costruzioni soggette a ripristino (art. 50.20.32)



Potenzialità archeologica - zona A1 (art. 50.10.60)



Potenzialità archeologica - zona A2 (art. 50.10.60)



Potenzialità archeologica - zona B (art. 50.10.60)



Viabilità storica (art. 50.20.10)

La sicurezza e la salute sul territorio



Fasce di rispetto alle frane attive (art. 40.10.12)

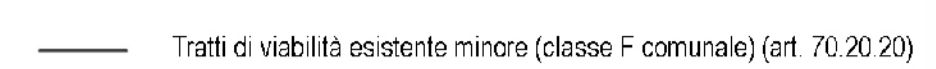


Perimetro di microzonazione sismica di II livello (art. 40.10.11)

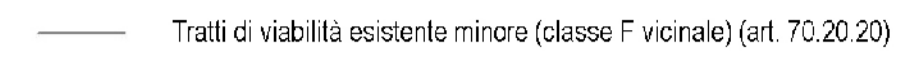
L'infrastrutturazione del territorio



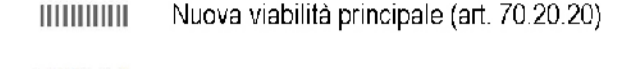
Viabilità esistente principale (classe C) (art. 70.20.20)



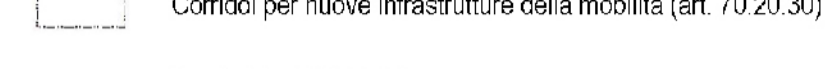
Tratti di viabilità esistente minore (classe F comunale) (art. 70.20.20)



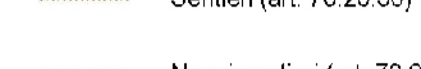
Tratti di viabilità esistente minore (classe F provinciale) (art. 70.20.20)



Nuova viabilità principale (art. 70.20.20)



Corridoio per nuove infrastrutture della mobilità (art. 70.20.30)



Sentieri (art. 70.20.50)



Nuovi sentieri (art. 70.20.50)

Progettisti del piano

Ezio Righi
Claudio Fornaciari

Collaboratori

Emiliano Righi
Simona Rotteglia
Simone Ruini
Anna Trazzi

novembre 2017

PSC

UNIONE COMUNI
DISTRETTO CERAMICO

2017 ► DISPOSITIVO PIANO STRUTTURALE COMUNALE

redatto in forma associata dai comuni di
Montefiorino, Palagano e Prignano sulla Secchia

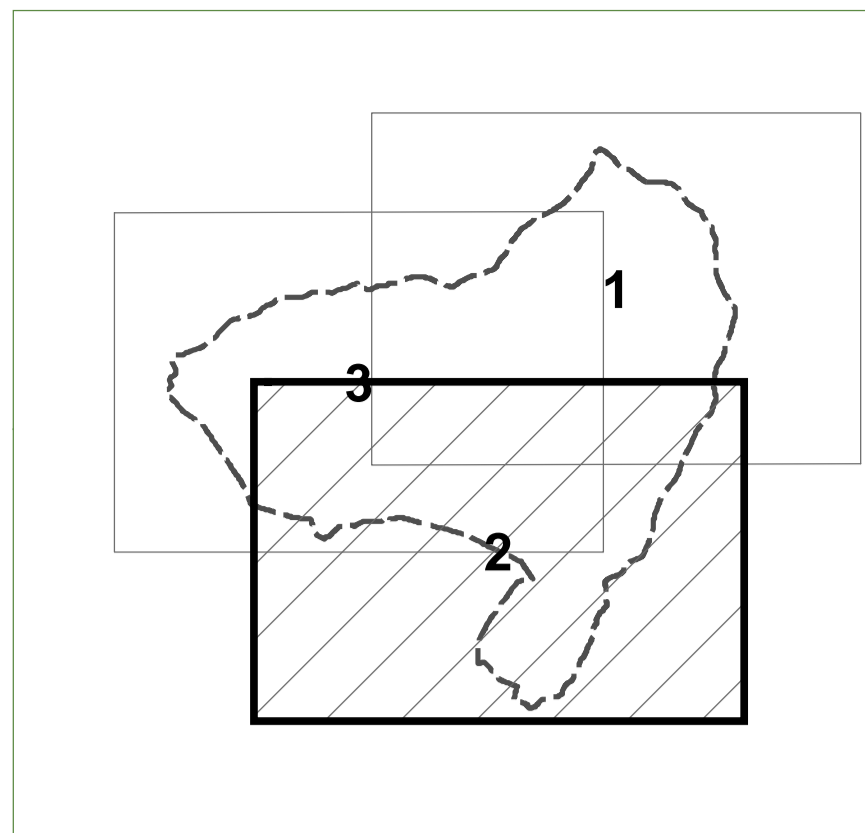
DI

CLASSIFICAZIONE E TUTELE DEL TERRITORIO



2 TAVOLA

1:10.000



QUADRO D'UNIONE

LEGENDA - classificazione e tutele del territorio

Base cartografica



Confine comunale

L'assetto del territorio



Territorio urbanizzato



Territorio urbanizzabile



Territorio rurale

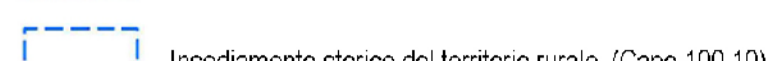
L'assetto e la qualità degli insediamenti




Delimitazione di ambito elementare



ACS - Centro storico (Capo 100.10)



Insediamento storico del territorio rurale (Capo 100.10)



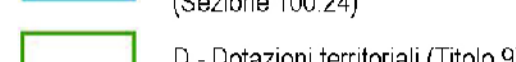
AUC - ambiti urbani consolidati (Capo 100.20)



ASP_C_G - Ambiti specializzati per attività produttive (Sezione 100.30)



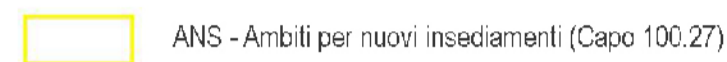
A_R - Ambiti specializzati per attività produttive da riqualificare (Sezione 100.24)



D - Dotazioni territoriali (Titolo 9)



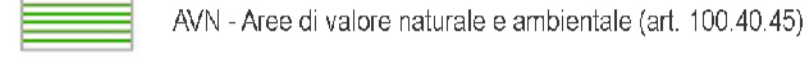
D_E - Dotazioni ecologiche (art. 90.10.30)



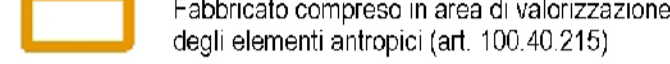
ANS - Ambiti per nuovi insediamenti (Capo 100.27)



ARP - Ambiti agricoli di rilievo paesaggistico (art. 100.40.80)



AVN - Aree di valore naturale e ambientale (art. 100.40.45)

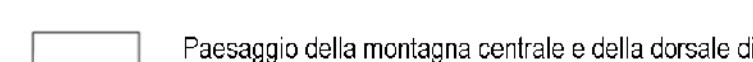


Fabbricato compreso in area di valorizzazione degli elementi antropici (art. 100.40.215)


La tutela del paesaggio



Paesaggio dell'alta collina e prima fascia montana (art. 60.10.106)



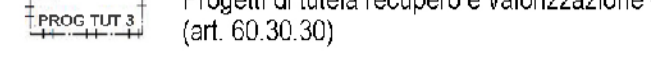
Paesaggio della montagna centrale e della dorsale di crinale appenninico (art. 60.10.105)



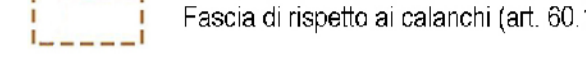
Progetti di tutela recupero e valorizzazione - Parco delle cifoili (art. 60.30.40)



Progetti di tutela recupero e valorizzazione - Parco del tartufo (art. 60.30.30)



Fascia di rispetto ai calanchi (art. 60.10.64)




Visuali del paesaggio (art. 80.10.110)

La tutela del patrimonio culturale



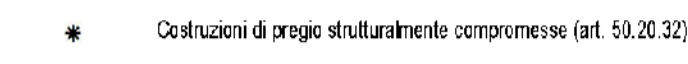
Costruzioni di interesse storico-architettonico (art. 50.20.30)



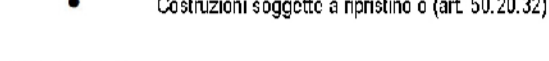
Costruzioni di interesse storico-architettonico (art. 50.20.32)



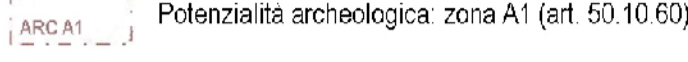
Costruzioni di interesse storico-culturale e testimoniale (art. 50.20.32)



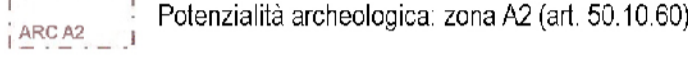
Costruzioni di interesse storico-culturale compromesse (art. 50.20.32)



Costruzioni soggette a ripristino (art. 50.20.32)



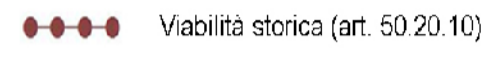
Potenzialità archeologica - zona A1 (art. 50.10.60)



Potenzialità archeologica - zona A2 (art. 50.10.60)



Potenzialità archeologica - zona B (art. 50.10.60)



Viabilità storica (art. 50.20.10)

La sicurezza e la salute sul territorio

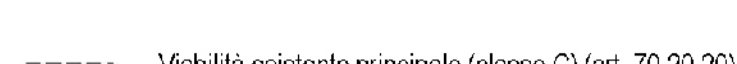


Fascio di rispetto alle frane attive (art. 40.10.12)

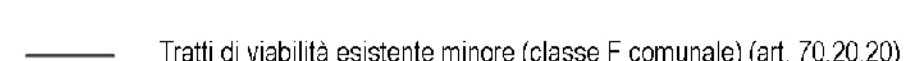


Perimetro di microzonazione sismica di II livello (art. 40.10.11)

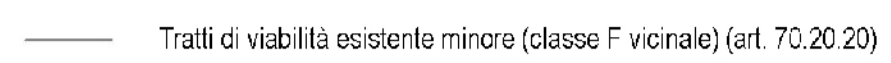
L'infrastrutturazione del territorio



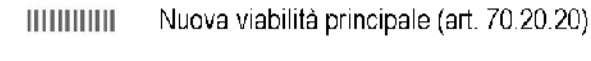
Viabilità esistente principale (classe C) (art. 70.20.20)



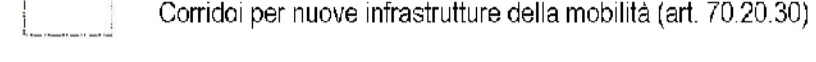
Tratti di viabilità esistente minore (classe F comunale) (art. 70.20.20)



Tratti di viabilità esistente minore (classe F provinciale) (art. 70.20.20)




Nuova viabilità principale (art. 70.20.20)



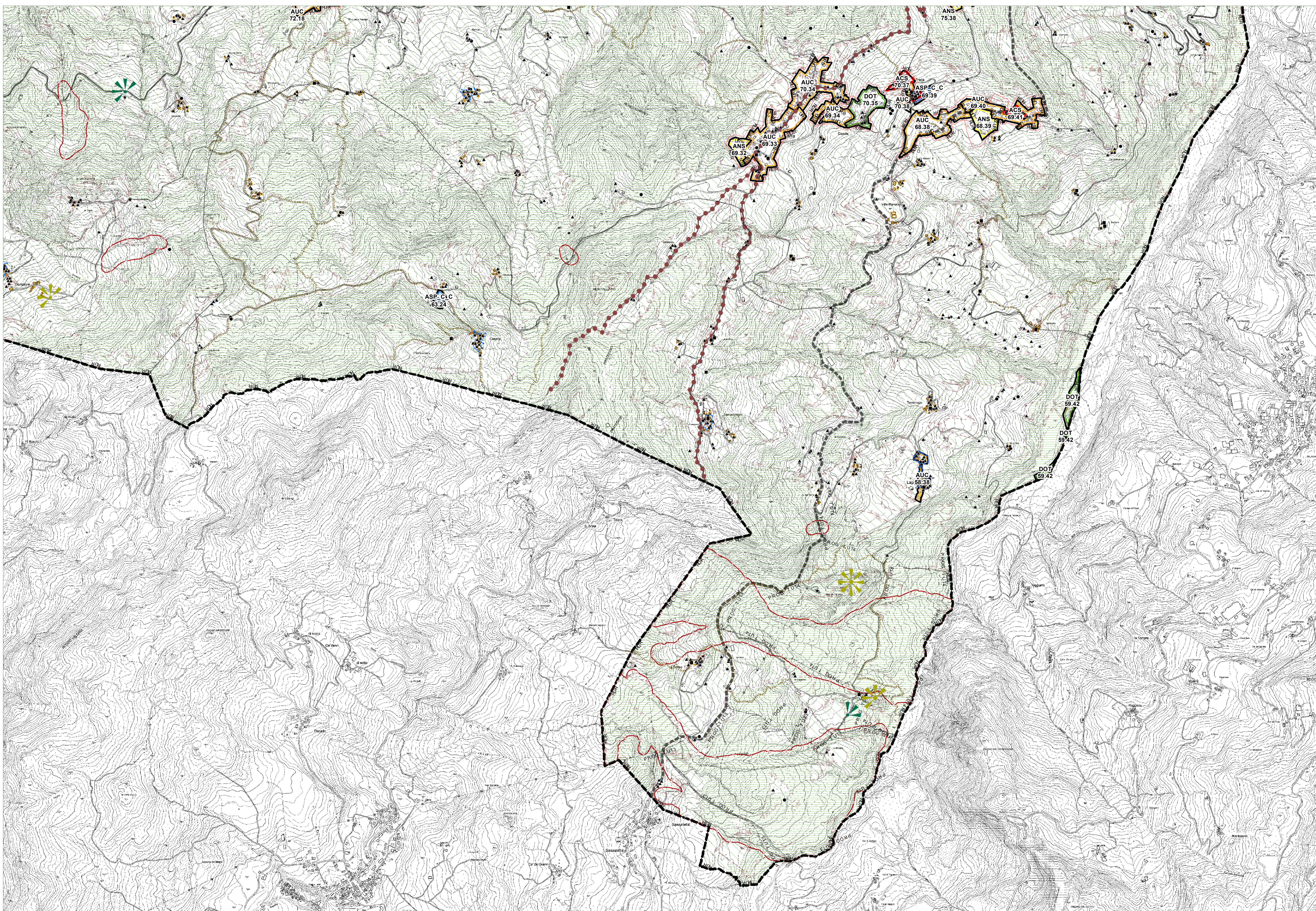
Corridoio per nuove infrastrutture della mobilità (art. 70.20.30)



Sentieri (art. 70.20.50)



Nuovi sentieri (art. 70.20.50)



Progettisti del piano

Ezio Righi

Claudio Fornaciari

Collaboratori

Emiliano Righi

Simona Rotteglia

Simone Ruini

Anna Trazzi

novembre 2017

PSC

UNIONE COMUNI
DISTRETTO CERAMICO

2017 ► DISPOSITIVO PIANO STRUTTURALE COMUNALE

redatto in forma associata dai comuni di
Montefiorino, Palagano e Prignano sulla Secchia

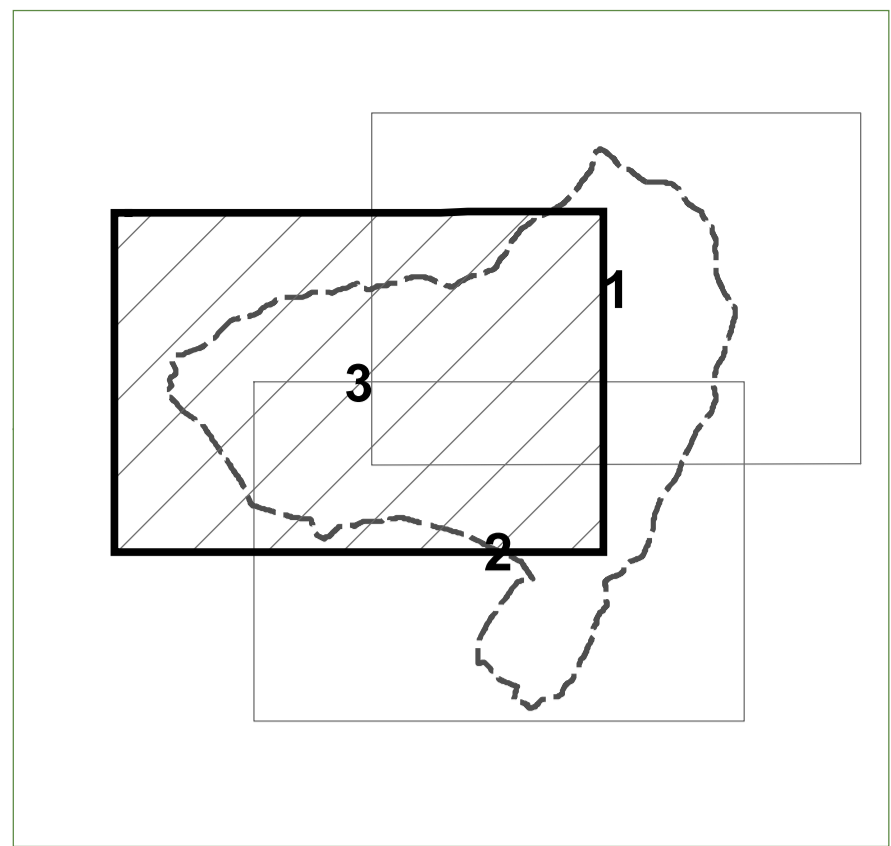
DI

CLASSIFICAZIONE E TUTELE DEL TERRITORIO



3 TAVOLA

1:10.000



QUADRO D'UNIONE

LEGENDA - classificazione e tutele del territorio

Base cartografica



Confine comunale

L'assetto del territorio



Territorio urbanizzato



Territorio urbanizzabile



Territorio rurale

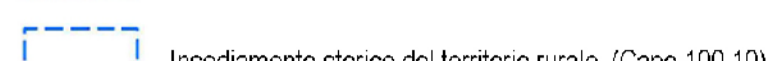
L'assetto e la qualità degli insediamenti



Delimitazione di ambito elementare



ACS - Centro storico (Capo 100.10)



Insediamento storico del territorio rurale (Capo 100.10)



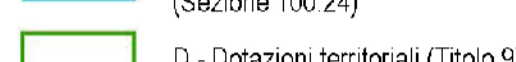
AUC - ambiti urbani consolidati (Capo 100.20)



ASP_C_G - Ambiti specializzati per attività produttive (Sezione 100.30)



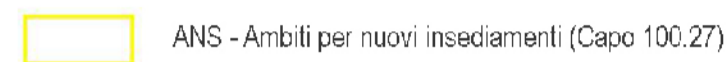
A_R - Ambiti specializzati per attività produttive da riqualificare (Sezione 100.24)



D - Dotazioni territoriali (Titolo 9)



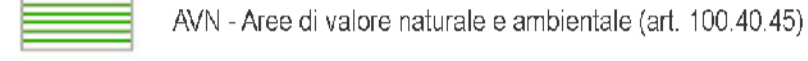
D_E - Dotazioni ecologiche (art. 90.10.30)



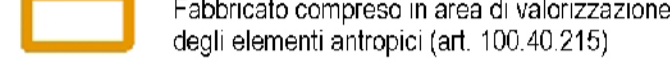
ANS - Ambiti per nuovi insediamenti (Capo 100.27)



ARP - Ambiti agricoli di rilievo paesaggistico (art. 100.40.30)




AVN - Aree di valore naturale e ambientale (art. 100.40.45)



Fabbricato compreso in area di valorizzazione degli elementi antropici (art. 100.40.215)

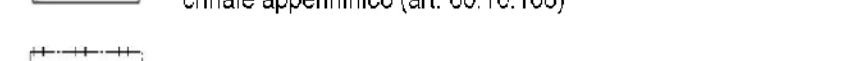
La tutela del paesaggio



Paesaggio dell'alta collina e prima fascia montana (art. 60.10.106)



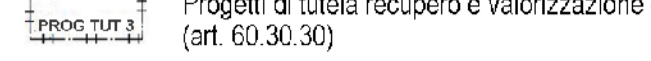
Paesaggio della montagna centrale e della dorsale di crinale appenninico (art. 60.10.105)



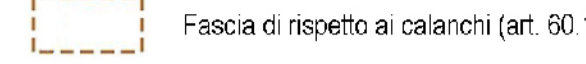
Progetti di tutela recupero e valorizzazione - Parco delle cilofiti (art. 60.30.40)



Progetti di tutela recupero e valorizzazione - Parco del tartufo (art. 60.30.30)



Fascia di rispetto ai calanchi (art. 60.10.64)




Visuali del paesaggio (art. 80.10.110)

La tutela del patrimonio culturale



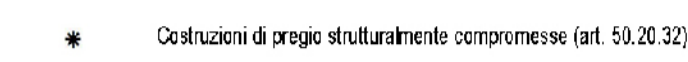
Costruzioni di interesse storico-architettonico (art. 50.20.30)



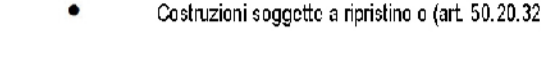
Costruzioni di interesse storico-architettonico (art. 50.20.32)



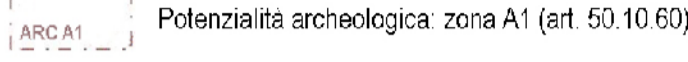
Costruzioni di pregio etno-culturale e testimoniale (art. 50.20.33)



Costruzioni di pregio etno-culturale compromesse (art. 50.20.32)



Costruzioni soggette a ripristino (art. 50.20.32)



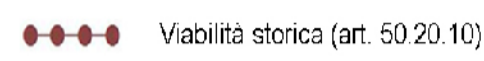
Potenzialità archeologica zona A1 (art. 50.10.60)



Potenzialità archeologica zona A2 (art. 50.10.60)



Potenzialità archeologica zona B (art. 50.10.60)

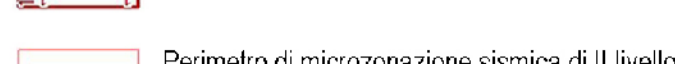


Viabilità storica (art. 50.20.10)

La sicurezza e la salute sul territorio

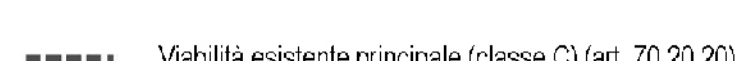


Fascio di rispetto alle frane attive (art. 40.10.12)

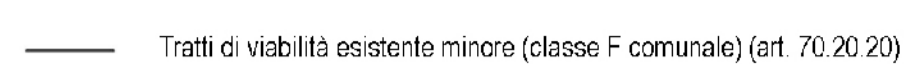


Perimetro di microzonazione sismica di II livello (art. 40.10.11)

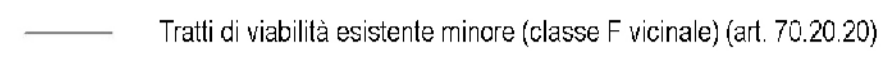
L'infrastrutturazione del territorio



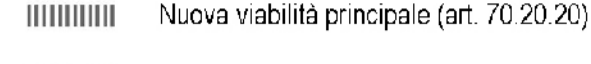
Viabilità esistente principale (classe C) (art. 70.20.20)



Tratti di viabilità esistente minore (classe F comunale) (art. 70.20.20)



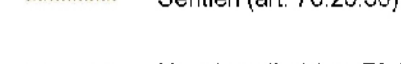
Tratti di viabilità esistente minore (classe F provinciale) (art. 70.20.20)



Nuova viabilità principale (art. 70.20.20)



Corridoio per nuove infrastrutture della mobilità (art. 70.20.30)



Sentieri (art. 70.20.50)



Nuovi sentieri (art. 70.20.50)

MONTEFIORINO



Progettisti del piano

Ezio Righi

Claudio Fornaciari

Collaboratori

Emiliano Righi

Simona Rotteglia

Simone Ruini

Anna Trazzi

novembre 2017